



ਕੁਲੈਕਟਰ ਰੇਟ (ਤਜਵੀਜ) ਸਾਲ 2014-15 ਸਬ ਤਹਿਸੀਲ ਧਾਰੀਵਾਲ ਜਿਲ੍ਹਾ ਗੁਰਦਾਸਪੁਰ।

ਲੜੀ ਨੰਬਰ	ਪਿੰਡ ਦਾ ਨਾਂ ਤੇ ਹਦਬਸਤ ਨੰਬਰ	ਜ਼ਮੀਨ ਦੀ ਕਿਸਮ	ਸੜਕ ਦੇ ਪਹਿਲੇ ਕਿਲੋ ਦੇ ਖਸਰਾ ਨੰਬਰ	ਸਾਲ 2013-14 ਦਾ ਰੇਟ	ਵਾਧਾ	ਸਾਲ 2014-15 ਦਾ ਰੇਟ (ਤਜਵੀਜ)	ਪ੍ਰਤੀ ਏਕੜ / ਮਰਲਾ / ਵਰਗ ਗਜ	ਪ੍ਰਤੀਸ਼ਤ ਵਾਧਾ	
1	ਰਣੀਆਂ (389)	ਜੀ.ਟੀ.ਰੋਡ ਉੱਪਰ 1 ਏਕੜ ਦੀ ਡੂੰਘਾਈ ਤੱਕ	10R/15,16,24/1,4/2,4/3,25/1/1,25/1/2,25/2,11R/19/1,9/2,20/1,20/2,21/1,21/2/1,21/2/1,21/2/2,21/3,,13R/1/1/1,1/2/2,1/2,14R/3,4,5/1,5/2,5/3,5/4,7,8,9/1,9/2,12/1,12/2/1,12/2/2/1,12/2/2/2,13,14R/14,18/1,18/2,19/1,19/2/1,19/2/2,19/2/3/1,19/2/3/2,20/1,20/2/1,20/2/2,20/2/3,20/2/4/1,20/2/4/3/1,20/2/4/3/2,14R/21/1/1,21/1/2,21/2/3,21/2/2,22,23,28/1,28/2,15R,25/1/1,25/1/2/1,25/2/2,25/2,24R,5/1,5/2/1/1,5/2/1/2,5/2/2,6,7,8,14/2,15/1,15/2,15/3,15/4,16/1,16/2/1,16/2/2,16/3,25R/1/1,1/2,1/3,2,10	ਵਪਾਰਕ	6500	160000	4160000	ਪ੍ਰਤੀ ਏਕੜ	4%
2	ਫੱਤੇਨਗਲ (387)	ਵਪਾਰਕ	6500		6500	ਪ੍ਰਤੀ ਮਰਲਾ	0%		
		ਵਪਾਰਕ ਜੀ.ਟੀ.ਰੋਡ ਉੱਪਰ ਮੋਦਗਿਲ ਫਿਲਿੰਗ ਸਟੇਸ਼ਨ ਤੱਕ	280000		280000	ਪ੍ਰਤੀ ਮਰਲਾ	0%		
		ਰਿਹਾਇਸ਼ੀ	40000		40000	ਪ੍ਰਤੀ ਮਰਲਾ	0%		
		ਖੇਤੀਬਾੜੀ ਵਾਲੀ ਜ਼ਮੀਨ	1450000	29000	1479000	ਪ੍ਰਤੀ ਏਕੜ	2%		
		ਅੰਦਰ ਹਦੂਦ ਕਮੇਟੀ ਵਹੀ ਯੋਗ	3800000		3800000	ਪ੍ਰਤੀ ਏਕੜ	0%		
		ਜੀ.ਟੀ.ਰੋਡ ਉੱਪਰ 1 ਏਕੜ ਦੀ ਡੂੰਘਾਈ ਤੱਕ	4000000	40000	4040000	ਪ੍ਰਤੀ ਏਕੜ	1%		
		JOINT SUB REGISTRAR DHARUWALA							


Distt. Collector
Gurdaspur


			487,488,489,490,491,492,20/R,25,21R/ 7/4,8,13,19,22,37R/1,10/1,10/2,438R,5, 6/2,13/2,14,15/1,15/2,15/3,15/4,16/1,16/ 2,16/3,16/4,17,18/1,18/2,18/3,18/4,23/1, 13/2,24,41R,16/1,16/2,16/3,16/4,16/4,2 5,26,42R,2,3,4/1,4/2,8/1,8/2,9/1,9/2,9/3, 9/4,9/5,12/1,12/2,13/1,13/2,19/1,19/2,22 /1,22/2,322/4,22/5,53/R/2,1,3/2,4/1,4/2, 8,12,11							
		ਵਪਾਰਕ		75000				75000	ਪ੍ਰਤੀ ਮਰਲਾ	0%
		ਵਪਾਰਕ ਜੀ.ਟੀ.ਰੋਡ ਉੱਪਰ		270000				270000	ਪ੍ਰਤੀ ਮਰਲਾ	0%
		ਰਿਹਾਇਸ਼ੀ		38000				38000	ਪ੍ਰਤੀ ਮਰਲਾ	0%
		ਖੇਤੀਬਾੜੀ ਵਾਲੀ ਜ਼ਮੀਨ		1400000	40000			1440000	ਪ੍ਰਤੀ ਏਕੜ	3%
		ਅੰਦਰ ਹਦੂਦ ਕਮੇਟੀ ਵਾਰੀ ਯੋਗ		3800000				3800000	ਪ੍ਰਤੀ ਏਕੜ	0%
3	ਧਾਰੀਵਾਲ ਪਿੰਡ (350)	ਜੀ.ਟੀ. ਰੋਡ ਉੱਪਰ 1 ਏਕੜ ਦੀ ਡੂੰਘਾਈ ਤੱਕ	13, 16, 17, 18, 20, 21, 21/1, 22/1, 21/2, 21/2, 22/2, 24, 33, 34, 41, 42, 43, 44, 45, 46, 47, 48, 49, 50, 51, 52, 53, 54, 55, 63, 64, 65, 62, 57, 58, 59, 61, 80, 81, 82, 83, 85/1, 85/2, 86, 87, 88, 89, 90, 91, 92, 93, 94, 95, 96/1, 96/2, 264, 265, 266, 267, 268, 271, 276, 277, 278/1, 278/2, 279, 284, 285, 286	4000000	160000			4160000	ਪ੍ਰਤੀ ਏਕੜ	4%
		ਵਪਾਰਕ ਜੀ.ਟੀ.ਰੋਡ ਅਤੇ ਪਿੰਡ ਵਿੱਚ		65000				65000	ਪ੍ਰਤੀ ਮਰਲਾ	0%
		ਰਿਹਾਇਸ਼ੀ ਸੜਕ ਦੇ ਨਾਲ		55000				55000	ਪ੍ਰਤੀ ਮਰਲਾ	0%
		ਰਿਹਾਇਸ਼ੀ ਪਿੰਡ ਵਿੱਚ		27000				27000	ਪ੍ਰਤੀ ਮਰਲਾ	0%
		ਖੇਤੀਬਾੜੀ ਵਾਲੀ ਜ਼ਮੀਨ		1000000	20000			1020000	ਪ੍ਰਤੀ ਏਕੜ	2%


 JOINT SUB REGISTRAR
 DHARIVAL



 Distt. Collector
 Gurdaspur


4	ਜਪ੍ਰਵਾਲ (349)	ਜੀ.ਟੀ. ਰੋਡ ਉੱਪਰ 1 ਏਕੜ ਦੀ ਛੁੱਘਾਈ ਤੱਕ	11R, 11/1, 11/2, 20, 21/1, 21/2, 21/2, 12R, 16, 24/2, 25/1, 25/2, 19R, 3/2, 4, 5/1, 5/2, 5/3, 19R, 6, 7/1, 7/2, 8, 9, 14, 15, 16, 17/1, 17/2, 17/3, 18, 19, 20, 21/1, 21/2, 22/1, 22/2, 23, 24, 18R, 16/1, 25, 20R, 1, 11, 22R, 1/1, 1/2, 2, 3/1, 9, 10, 11, 20, 23R, 4, 5, 8/1, 8/2, 7/1, 7/2, 13, 14/2, 15, 16, 17, 70, 71/1, 71/2, 72, 73, 74, 75, 76, 77, 66, 79, 80, 111, 112, 115/1, 115/2, 115/3,	4000000	120000	4120000	ਪ੍ਰਤੀ ਏਕੜ	3%
		ਵਪਾਰਕ ਜੀ.ਟੀ.ਰੋਡ ਅਤੇ ਪਿੰਡ ਵਿੱਚ	75000			75000	ਪ੍ਰਤੀ ਮਰਲਾ	0%
		ਰਿਹਾਇਸ਼ੀ ਜੀ.ਟੀ.ਰੋਡ ਤੇ	60000			60000	ਪ੍ਰਤੀ ਮਰਲਾ	0%
		ਰਿਹਾਇਸ਼ੀ ਪਿੰਡ ਵਿੱਚ	27000			27000	ਪ੍ਰਤੀ ਮਰਲਾ	0%
		ਖੇਤੀਬਾੜੀ ਵਾਲੀ ਜ਼ਮੀਨ	950000	20000		970000	ਪ੍ਰਤੀ ਏਕੜ	2%


 JOINT SUB REGISTRAR
 DHARUWALA


 JOINT SUB REGISTRAR
 DHARUWALA

5	ਸੋਹਲ (372)	ਜੀ.ਟੀ.ਰੋਡ ਉੱਪਰ 1 ਏਕੜ ਦੀ ਝੁੰਪਾਈ ਤੱਕ	12R, 25, 26, 22R, 1,2/1, 2/2, 3, 9, 10/1, 10/2, 11, 12, 20, 23R, 15, 16/1, 16/2, 17, 23, 24/1, 24/2, 25/1, 33R, 2, 3/1, 3/2, 4, 8, 9/1, 9/2, 11, 12/1, 12/2, 13, 16/2, 16/3, 19/1, 19/2, 20/1, 20/2, 21, 32R, 24/1, 24/2, 32R, 25/1/1, 25/1/2, 45R, 4, 5, 6, 3/2, 8/1, 8/2, 12, 13, 14, 18/1, 18/2/1, 18/2/2/1,18/2/2/2/18/3, 18/4, 19/1, 19/2/1, 19/2/2/1, 19/2/2/2, 20/2/1, 20/2/2, 21/1/1, 21/1/2, 21/2, 22/1, 22/2, 22/3, 22/4, 22/5, 22/6, 22/7, 23/1, 23/2/1, 23/2/2, 26, 27, 28, 46R, 25, 54R, 2/1/1, 2/1/2, 2/2/1, 2/2/2, 101 NUMBER KHASRA, 53R, 6/1, 6/2, 7, 14/1, 14/2, 15, 17, 18, 19, 22, 23/1, 23/2, 24, 66R, 1, 2/1, 2/2, 3, 9, 10/1, 10/2, 11, 20/1, 20/2, 26, 67R, 16/1, 16/2, 17, 24/1, 24/2, 25, 72R, 2, 3/1, 72R, 3/2, 4, 8, 9/1, 9/2, 10, 12/1, 12/2, 13, 11, 19, 20	4000000	80000	4080000	ਪ੍ਰਤੀ ਏਕੜ	2%
		ਵਪਾਰਕ ਜੀ.ਟੀ.ਰੋਡ ਅਤੇ ਪਿੰਡ ਵਿੱਚ		72000		72000	ਪ੍ਰਤੀ ਮਰਲਾ	0%
		ਰਿਹਾਇਸ਼ੀ ਜੀ.ਟੀ.ਰੋਡ ਤੇ		54000		54000	ਪ੍ਰਤੀ ਮਰਲਾ	0%
		ਰਿਹਾਇਸ਼ੀ ਪਿੰਡ ਵਿੱਚ		27000		27000	ਪ੍ਰਤੀ ਮਰਲਾ	0%
		ਇੰਡਸਟਰੀਅਲ	ਮਹਿਕਮਾ ਪੇਂਡੂ ਵਿਕਾਸ ਤੇ ਪੰਚਾਇਤ ਵਿਭਾਗ (ਗੈਰ ਮੁਮਕਿਨ ਫੋਕਲ ਪੁਆਇੰਟ) 68ਆਰ ਦਾ 1(7-10) 2/1(4-16) 9(8-0) 10(7-8) 11(7-2) 12(8-0) 19(8-0) 20(7-14) 21(8-0) 22/1(1-0) 69ਆਰ ਦਾ 25(0-10) 70ਆਰ ਦਾ 5(1-1) 71ਆਰ ਦਾ 1/1(3-0) 2/1(1-3)	0	0	0	ਪ੍ਰਤੀ ਮਰਲਾ	NEW
		ਖੇਤੀਬਾੜੀ ਵਾਲੀ ਜ਼ਮੀਨ		900000	20000	920000	ਪ੍ਰਤੀ ਏਕੜ	2%


JOINT SUB REGISTRAR
DHARMA, —


Dist. Collector
Gurdaspur

6	ਗੁਰਦਾਸਨਗਲ (348)	ਜੀ.ਟੀ.ਰੋਡ ਉੱਪਰ 1 ਏਕੜ ਦੀ ਡੂੰਘਾਈ ਤੱਕ	700, 701, 702, 711, 712, 713, 710, 718, 719, 720, 721, 722/2, 723, 724, 725/2, 1082, 1086, 1087, 1088, 1089, 1090, 1091, 1098, 1099, 1100, 1101, 1104, 1106, 1107, 1108, 1109/1, 1109/2, 1110/1, 1110/2, 1112/1, 1112/2, 1113, 1114, 1115, 1117, 1118, 1119, 1120, 1121, 1122, 1123, 1124, 1125	4000000	120000	4120000	ਪ੍ਰਤੀ ਏਕੜ	3%
		ਵਪਾਰਕ ਜੀ.ਟੀ.ਰੋਡ ਅਤੇ ਪਿੰਡ ਵਿੱਚ		90000		90000	ਪ੍ਰਤੀ ਮਰਲਾ	0%
		ਰਿਹਾਇਸ਼ੀ ਜੀ.ਟੀ.ਰੋਡ ਤੇ		54000		54000	ਪ੍ਰਤੀ ਮਰਲਾ	0%
		ਰਿਹਾਇਸ਼ੀ ਪਿੰਡ ਵਿੱਚ		27000		27000	ਪ੍ਰਤੀ ਮਰਲਾ	0%
		ਖੇਤੀਬਾੜੀ ਵਾਲੀ ਜ਼ਮੀਨ		900000	18000	918000	ਪ੍ਰਤੀ ਏਕੜ	2%
7	ਅਖਲਾਸਪੁਰ (396)	ਲਿੰਕ ਸੜਕ ਉੱਪਰ 1 ਏਕੜ ਦੀ ਡੂੰਘਾਈ ਤੱਕ		1170000	23000	1193000	ਪ੍ਰਤੀ ਏਕੜ	2%
		ਵਪਾਰਕ		52000		52000	ਪ੍ਰਤੀ ਮਰਲਾ	0%
		ਰਿਹਾਇਸ਼ੀ		22000		22000	ਪ੍ਰਤੀ ਮਰਲਾ	0%
		ਖੇਤੀਬਾੜੀ ਵਾਲੀ ਜ਼ਮੀਨ		900000	25000	925000	ਪ੍ਰਤੀ ਏਕੜ	3%
8	ਆਲੋਵਾਲ (397)	ਲਿੰਕ ਸੜਕ ਉੱਪਰ 1 ਏਕੜ ਦੀ ਡੂੰਘਾਈ ਤੱਕ	42R 18/1, 19/1, 19/2, 20/1, 20/2, 22/1, 23/1, 23/2, 49R, 4/1, 4/2, 5, 6/1, 6/2, 43R, 4/1, 4/2, 7, 16, 17, 29R, 17, 18, 19, 20, 24, 11, 12, 13, 14, 28R, 12, 13, 14, 15, 16, 17, 18, 19	1200000	50000	1250000	ਪ੍ਰਤੀ ਏਕੜ	4%
		ਵਪਾਰਕ		54000		54000	ਪ੍ਰਤੀ ਮਰਲਾ	0%
		ਰਿਹਾਇਸ਼ੀ		22000		22000	ਪ੍ਰਤੀ ਮਰਲਾ	0%
		ਖੇਤੀਬਾੜੀ ਵਾਲੀ ਜ਼ਮੀਨ		900000	20000	920000	ਪ੍ਰਤੀ ਏਕੜ	2%


JOINT SUB REGISTRAR
DHARINWAL

Distt. Collector
Gurdaspur

9	ਆਮੀਪੁਰ (219)	ਮੇਨ ਸੜਕ ਉੱਪਰ 1 ਏਕੜ ਦੀ ਫੁੰਘਾਈ ਤੱਕ	15R17,18,19/1,19/2,20/1/1,20/1/2, 20/2/1/1, 20/2/1/2, 20/2/1/3, 20/2/2, 21/1, 21/2, 22/1, 22/2, 23/1/1, 23/1/2, 23/2, 24, 25, 17R 1, 2, 3, 4, 14R 16, 25, 17, 24, 18, 23, 19, 22, 21, 18R 1, 10, 2, 9, 3, 4, 5, 13R 21, 22, 23, 24, 25/1, 25/2, 19R 1/1, 1/2, 2/1, 2/2, 3/1, 3/2, 4/1, 4/2, 4/3, 5/1, 5/2, 6, 7/1, 7/2, 8/1/1, 8/1/2, 8/2, 9/1/1, 9/1/2, 9/2/1, 9/2/2, 19R 10/1, 10/2, 10/3, 11, 12, 13/1, 20R 1, 2, 3/1/1, 3/1/2, 3/2/1, 3/2/2/2, 3/2/3/1, 3/2/3/2, 4/1, 4/2, 4/3/1/1, 4/3/1/2, 4/3/2/1, 20R 4/3/2/2, 5/1, 5/2, 5/3, 6/1, 6/2, 6/3, 7/1/1, 7/1/2, 7/2, 8, 9/1, 9/2, 9/3, 10/1, 10/2, 11, 12, 15, 21R 4/2, 5, 6, 15, 16, 21R 7 66R, 38R, 21R, 8, 37R, 21R, 9, 12/1, 12/2, 19, 10, 11/1, 11/2, 26, 22R, 6, 15/1, 15/2, 16, 7, 14/1, 14/2, 17,8,13, 18,23, 9,12, 19/1, 19/2, 22, 11/1, 11/2, 22R, 20/1, 20/2, 21, 23R, 14, 15, 16/1, 16/2, 25, 17/1, 17/2, 24	1200000	60000	1260000	ਪ੍ਰਤੀ ਏਕੜ	5%
		ਵਪਾਰਕ		54000	1000	55000	ਪ੍ਰਤੀ ਮਰਲਾ	2%
		ਰਿਹਾਇਸ਼ੀ		22000	800	22800	ਪ੍ਰਤੀ ਮਰਲਾ	4%
		ਖੇਤੀਬਾੜੀ ਵਾਲੀ ਜ਼ਮੀਨ		900000	20000	920000	ਪ੍ਰਤੀ ਏਕੜ	2%
10	ਅਲੂਣਾ (164)	ਮੇਨ ਸੜਕ ਉੱਪਰ 1 ਏਕੜ ਦੀ ਫੁੰਘਾਈ ਤੱਕ	11R, 11/1/2, 2/1, 2/2, 10, 10R, 5/1, 5/2, 6/1, 6/2, 4/1, 4/2, 7/1, 7/2, 3/1, 3/2, 3/3, 8/1/1, 8/1/2, 8/2/1, 8/2/2, 9/1, 9/2, 10/1, 10/2, 11, 9R, 6, 7, 15/1, 15/2, 14/1, 14/2, 13/1, 13/2, 12/1, 12/2, 12/3, 18, 19, 11, 20, 8R, 15, 16/1, 16/2, 14/1/1, 14/1/2, 14/2, 17/1, 17/2/1, 17/2/2, 18, 19/1, 19/2, 20/1, 20/2, 21/1, 21/2, 18R, 9/1, 9/2, 12, 2, 3/1, 3/2, 8/1, 8/2, 4/1, 4/2, 5, 7R, 24/1, 24/2, 25/1, 25/2	1200000	60000	1260000	ਪ੍ਰਤੀ ਏਕੜ	5%
		ਵਪਾਰਕ		54000	1000	55000	ਪ੍ਰਤੀ ਮਰਲਾ	2%
		ਰਿਹਾਇਸ਼ੀ		22000	800	22800	ਪ੍ਰਤੀ ਮਰਲਾ	4%

11	ਇੰਦਰਾਂਵਾਲਾ (224)	ਖੇਤੀਬਾੜੀ ਵਾਲੀ ਜ਼ਮੀਨ ਲਿੰਕ ਸੜਕ ਉੱਪਰ 1 ਏਕੜ ਦੀ ਡੂੰਘਾਈ ਤੱਕ ਵਪਾਰਕ ਰਿਹਾਇਸ਼ੀ		900000 1200000 54000 22000	20000 36000	920000 1236000 54000 22000	ਪ੍ਰਤੀ ਏਕੜ ਪ੍ਰਤੀ ਏਕੜ ਪ੍ਰਤੀ ਮਰਲਾ ਪ੍ਰਤੀ ਮਰਲਾ	2% 3% 0% 0%
12	ਸੰਘਰ (395)	ਖੇਤੀਬਾੜੀ ਵਾਲੀ ਜ਼ਮੀਨ ਲਿੰਕ ਸੜਕ ਉੱਪਰ 1 ਏਕੜ ਦੀ ਡੂੰਘਾਈ ਤੱਕ ਵਪਾਰਕ ਰਿਹਾਇਸ਼ੀ	25R, 1, 9, 10, 26R, 5, 22R, 25/1, 17R, 14/1, 15, 16, 17, 24, 25, 4/2, 5, 6, 7, 14, 15, 16, 17, 24, 25	900000 1350000	20000 50000	920000 1400000	ਪ੍ਰਤੀ ਏਕੜ ਪ੍ਰਤੀ ਏਕੜ	2% 4%
13	ਸਿੰਘਪੁਰਾ (391)	ਖੇਤੀਬਾੜੀ ਵਾਲੀ ਜ਼ਮੀਨ ਲਿੰਕ ਸੜਕ ਉੱਪਰ 1 ਏਕੜ ਦੀ ਡੂੰਘਾਈ ਤੱਕ ਵਪਾਰਕ ਰਿਹਾਇਸ਼ੀ	5R, 1, 10, 9, 6R, 8, 11, 12, 13R, 13, 14R, 11	900000 1300000	20000 50000	920000 1350000	ਪ੍ਰਤੀ ਏਕੜ ਪ੍ਰਤੀ ਏਕੜ	2% 4%
14	ਸੰਘਰਾਂ (392)	ਖੇਤੀਬਾੜੀ ਵਾਲੀ ਜ਼ਮੀਨ ਲਿੰਕ ਸੜਕ ਉੱਪਰ 1 ਏਕੜ ਦੀ ਡੂੰਘਾਈ ਤੱਕ ਵਪਾਰਕ ਰਿਹਾਇਸ਼ੀ		54000 22000 900000 1300000	10000	54000 22000 910000 1300000	ਪ੍ਰਤੀ ਮਰਲਾ ਪ੍ਰਤੀ ਮਰਲਾ ਪ੍ਰਤੀ ਏਕੜ ਪ੍ਰਤੀ ਏਕੜ	0% 0% 1% 0%
15	ਸੁਜਾਨਪੁਰ (375)	ਖੇਤੀਬਾੜੀ ਵਾਲੀ ਜ਼ਮੀਨ ਲਿੰਕ ਸੜਕ ਉੱਪਰ 1 ਏਕੜ ਦੀ ਡੂੰਘਾਈ ਤੱਕ ਵਪਾਰਕ ਰਿਹਾਇਸ਼ੀ		54000 22000 820000 1200000	25000 25000	54000 22000 845000 1225000	ਪ੍ਰਤੀ ਮਰਲਾ ਪ੍ਰਤੀ ਮਰਲਾ ਪ੍ਰਤੀ ਏਕੜ ਪ੍ਰਤੀ ਏਕੜ	0% 0% 3% 2%
16	ਸਿੰਘਵਾਲ (158)	ਖੇਤੀਬਾੜੀ ਵਾਲੀ ਜ਼ਮੀਨ ਲਿੰਕ ਸੜਕ ਉੱਪਰ 1 ਏਕੜ ਦੀ ਡੂੰਘਾਈ ਤੱਕ	1R, 8, 9, 12, 13, 18, 19, 22, 23, 7R, 21, 2, 3, 8, 9, 12, 13, 18, 19, 22, 23, 10R, 2, 3, 8, 9, 12, 13, 18, 19 52R, 53R, 3R, 13, 12/2, 19/1, 19/2, 20, 22, 18/1, 18/2, 23/1, 23/2, 34, 17/1, 17/2, 16,	54000 24000 820000 1300000	25000	54000 24000 845000 1325000	ਪ੍ਰਤੀ ਮਰਲਾ ਪ੍ਰਤੀ ਮਰਲਾ ਪ੍ਰਤੀ ਏਕੜ ਪ੍ਰਤੀ ਏਕੜ	0% 0% 3% 2%

		ਵਪਾਰਕ			54000	1000	55000	ਪ੍ਰਤੀ ਮਹਲਾ	2%
		ਰਿਹਾਇਸ਼ੀ			27000		27000	ਪ੍ਰਤੀ ਮਹਲਾ	0%
20	ਸਿੰਧਵਾਂ (211)	ਖੇਤੀਬਾੜੀ ਵਾਲੀ ਜ਼ਮੀਨ ਲਿੰਕ ਸੜਕ ਉੱਪਰ 1 ਏਕੜ ਦੀ ਝੁੰਘਾਈ ਤੱਕ			820000	30000	850000	ਪ੍ਰਤੀ ਏਕੜ	4%
		ਵਪਾਰਕ			1300000	40000	1340000	ਪ੍ਰਤੀ ਏਕੜ	3%
		ਰਿਹਾਇਸ਼ੀ			54000	1000	55000	ਪ੍ਰਤੀ ਮਹਲਾ	2%
		ਰਿਹਾਇਸ਼ੀ			27000		27000	ਪ੍ਰਤੀ ਮਹਲਾ	0%
21	ਹਰਦੋਛੰਨੀ (163)	ਖੇਤੀਬਾੜੀ ਵਾਲੀ ਜ਼ਮੀਨ ਮੇਨ ਸੜਕ ਉੱਪਰ 1 ਏਕੜ ਦੀ ਝੁੰਘਾਈ ਤੱਕ			820000	25000	845000	ਪ੍ਰਤੀ ਏਕੜ	3%
					1400000	30000	1430000	ਪ੍ਰਤੀ ਏਕੜ	2%
		ਵਪਾਰਕ			54000	1000	55000	ਪ੍ਰਤੀ ਮਹਲਾ	2%
		ਰਿਹਾਇਸ਼ੀ			27000		27000	ਪ੍ਰਤੀ ਮਹਲਾ	0%
22	ਹਸਨਪੁਰ (154)	ਖੇਤੀਬਾੜੀ ਵਾਲੀ ਜ਼ਮੀਨ ਲਿੰਕ ਸੜਕ ਉੱਪਰ 1 ਏਕੜ ਦੀ ਝੁੰਘਾਈ ਤੱਕ			820000	30000	852000	ਪ੍ਰਤੀ ਏਕੜ	4%
					1300000	40000	1340000	ਪ੍ਰਤੀ ਏਕੜ	3%
		ਵਪਾਰਕ			54000	1000	55000	ਪ੍ਰਤੀ ਮਹਲਾ	2%
		ਰਿਹਾਇਸ਼ੀ			28000		28000	ਪ੍ਰਤੀ ਮਹਲਾ	0%
		ਖੇਤੀਬਾੜੀ ਵਾਲੀ ਜ਼ਮੀਨ			820000	30000	850000	ਪ੍ਰਤੀ ਏਕੜ	4%



 JOINT SUB-DIVISIONAL
 CHARJANAL

23	ਹੀਰ (223)	ਲਿੰਕ ਸੜਕ ਉੱਪਰ 1 ਏਕੜ ਦੀ ਡੂੰਘਾਈ ਤੱਕ ਵਪਾਰਕ ਰਿਹਾਇਸ਼ੀ ਖੇਤੀਬਾੜੀ ਵਾਲੀ ਜ਼ਮੀਨ	2R,24,25,6R,4,5,6,7, 14,15,16,17,24,25, 11R,4,5,6,7,14,15	1300000	25000	1325000	ਪ੍ਰਤੀ ਏਕੜ	2%
24	ਕੰਗ (405)	ਮੇਨ ਸੜਕ ਉੱਪਰ 1 ਏਕੜ ਦੀ ਡੂੰਘਾਈ ਤੱਕ ਵਪਾਰਕ ਰਿਹਾਇਸ਼ੀ ਖੇਤੀਬਾੜੀ ਵਾਲੀ ਜ਼ਮੀਨ	7R, 13, 14, 15, 16/1, 17/1, 17/2, 17/3, 18/1, 18/3, 107, 105, 106, 4R, 12, 13, 18, 19, 11, 11/1, 18, 8R, 11, 12, 13, 14/1, 14/2, 15, 16, 17/1, 18, 19, 20, 5R, 15, 6, 7, 3/1, 9R,12, 12/2, 11/1, 11/2,13, 14/1, 14/2, 14/3, 15/17/3, 17/1, 18, 19, 20/1, 20/2	1500000	30000	1530000	ਪ੍ਰਤੀ ਏਕੜ	2%
25	ਕੋਟ ਸੰਤੋਖ ਰਾਏ (401)	ਮੇਨ ਸੜਕ ਉੱਪਰ 1 ਏਕੜ ਦੀ ਡੂੰਘਾਈ ਤੱਕ ਵਪਾਰਕ ਰਿਹਾਇਸ਼ੀ ਖੇਤੀਬਾੜੀ ਵਾਲੀ ਜ਼ਮੀਨ	35R, 8, 9, 10/1, 13/2, 33R, 21, 36R, 4/1, 4/2, 3/2, 1, 6/1, 6/2, 7/2, 8, 3/1, 2/1, 2/2, 32R, 10/1, 25/2, 24/1, 23/1, 23/2, 20/1, 20/2, 31R, 15/1, 15/2, 6	1400000	30000	1430000	ਪ੍ਰਤੀ ਏਕੜ	2%
26	ਕਲਿਆਣਪੁਰ (391)	ਲਿੰਕ ਸੜਕ ਉੱਪਰ 1 ਏਕੜ ਦੀ ਡੂੰਘਾਈ ਤੱਕ ਵਪਾਰਕ ਰਿਹਾਇਸ਼ੀ ਖੇਤੀਬਾੜੀ ਵਾਲੀ ਜ਼ਮੀਨ		54000	1000	55000	ਪ੍ਰਤੀ ਮਰਲਾ	2%
27	ਕਮਾਲਪੁਰ ਅਫਗਾਨਾਂ (162)	ਵਪਾਰਕ ਰਿਹਾਇਸ਼ੀ ਖੇਤੀਬਾੜੀ ਵਾਲੀ ਜ਼ਮੀਨ		28000		28000	ਪ੍ਰਤੀ ਮਰਲਾ	0%
28	ਕੋਟਲੀ ਮੋਈਆਂ 212	ਵਪਾਰਕ ਰਿਹਾਇਸ਼ੀ		900000	20000	920000	ਪ੍ਰਤੀ ਏਕੜ	2%
				1300000	25000	1325000	ਪ੍ਰਤੀ ਏਕੜ	2%
				54000	1000	55000	ਪ੍ਰਤੀ ਮਰਲਾ	2%
				27000		27000	ਪ੍ਰਤੀ ਮਰਲਾ	0%
				820000	25000	845000	ਪ੍ਰਤੀ ਏਕੜ	3%
				36000		36000	ਪ੍ਰਤੀ ਮਰਲਾ	0%
				22000		22000	ਪ੍ਰਤੀ ਮਰਲਾ	0%
				820000	16000	836000	ਪ੍ਰਤੀ ਏਕੜ	2%
				36000		36000	ਪ੍ਰਤੀ ਮਰਲਾ	0%
				22000		22000	ਪ੍ਰਤੀ ਮਰਲਾ	0%

ਅ

29	ਕੋਟ ਮੋਹਨ ਲਾਲ (216)	ਖੇਤੀਬਾੜੀ ਵਾਲੀ ਜ਼ਮੀਨ ਮੇਨ ਸੜਕ ਉੱਪਰ 1 ਏਕੜ ਦੀ ਡੂੰਘਾਈ ਤੱਕ	24R, 10/1, 10/2, 11, 1/2, 25R, 6/1, 6/2, 15, 6/2, 7, 8, 14, 15,	820000	25000	845000	ਪ੍ਰਤੀ ਏਕੜ	3%
		ਵਪਾਰਕ		59000	1000	60000	ਪ੍ਰਤੀ ਮਰਲਾ	2%
		ਰਿਹਾਇਸ਼ੀ		22000		22000	ਪ੍ਰਤੀ ਮਰਲਾ	0%
30	ਕਾਦੀਆਂਵਾਲੀ (217)	ਖੇਤੀਬਾੜੀ ਵਾਲੀ ਜ਼ਮੀਨ		820000	30000	850000	ਪ੍ਰਤੀ ਏਕੜ	4%
		ਵਪਾਰਕ		36000		36000	ਪ੍ਰਤੀ ਮਰਲਾ	0%
		ਰਿਹਾਇਸ਼ੀ		22000		22000	ਪ੍ਰਤੀ ਮਰਲਾ	0%
31	ਕੈਲੇ ਖੁਰਦ (225)	ਖੇਤੀਬਾੜੀ ਵਾਲੀ ਜ਼ਮੀਨ ਮੇਨ ਸੜਕ ਉੱਪਰ 1 ਏਕੜ ਦੀ ਡੂੰਘਾਈ ਤੱਕ	2R, 6, 15, 3R, 10, 11, 12, 19, 22, 23, 6R, 3, 4, 8, 9, 12, 13	1200000	25000	1225000	ਪ੍ਰਤੀ ਏਕੜ	2%
		ਵਪਾਰਕ		54000	1000	55000	ਪ੍ਰਤੀ ਮਰਲਾ	2%
		ਰਿਹਾਇਸ਼ੀ		22000		22000	ਪ੍ਰਤੀ ਮਰਲਾ	0%
32	ਖੁੰਡੀ (384)	ਖੇਤੀਬਾੜੀ ਵਾਲੀ ਜ਼ਮੀਨ ਲਿੰਕ ਸੜਕ ਉੱਪਰ 1 ਏਕੜ ਦੀ ਡੂੰਘਾਈ ਤੱਕ	6R, 4/1, 4/2, 6, 7/1, 7/2, 8/1, 8/2, 7R, 1/1, 1/2, 2/1, 2/2, 3/1, 3/2/1, 3/2/2, 4, 5/1, 5/2, 6/1, 6/2, 7/2, 8R, 1/1, 1/2, 2/1, 2/2, 3/1, 3/2, 3/3, 8, 9, 10/1/1, 10/1/2, 10/2	820000	25000	845000	ਪ੍ਰਤੀ ਏਕੜ	3%
		ਵਪਾਰਕ		1450000	30000	1480000	ਪ੍ਰਤੀ ਏਕੜ	2%
		ਰਿਹਾਇਸ਼ੀ		72000	1500	73500	ਪ੍ਰਤੀ ਮਰਲਾ	2%
		ਖੇਤੀਬਾੜੀ ਵਾਲੀ ਜ਼ਮੀਨ		29000		29000	ਪ੍ਰਤੀ ਮਰਲਾ	0%
33	ਖੁੰਡਾ (381)	ਲਿੰਕ ਸੜਕ ਉੱਪਰ 1 ਏਕੜ ਦੀ ਡੂੰਘਾਈ ਤੱਕ	1R, 14, 17/1, 17/2, 24, 25/1, 25/2, 6R, 5/1, 5/2, 5R, 1/2, 2/2, 10/1, 10/2, 9, 11, 12/1, 12/2, 19, 23/2, 24/2, 25, 4R, 11, 12, 19, 22/1, 22/2, 23, 10R, 1/1, 3/1, 3/2	1450000	55000	1500000	ਪ੍ਰਤੀ ਏਕੜ	4%
		ਵਪਾਰਕ		66000	2000	68000	ਪ੍ਰਤੀ ਮਰਲਾ	3%
		ਰਿਹਾਇਸ਼ੀ		31000		31000	ਪ੍ਰਤੀ ਮਰਲਾ	0%
34	ਖੋਖਰ (197)	ਖੇਤੀਬਾੜੀ ਵਾਲੀ ਜ਼ਮੀਨ ਵਪਾਰਕ ਰਿਹਾਇਸ਼ੀ		900000	25000	925000	ਪ੍ਰਤੀ ਏਕੜ	3%
		ਵਪਾਰਕ		36000	1000	37000	ਪ੍ਰਤੀ ਮਰਲਾ	3%
		ਰਿਹਾਇਸ਼ੀ		22000		22000	ਪ੍ਰਤੀ ਮਰਲਾ	0%

35	ਗੁਨੀਆਂ (222)	ਖੇਤੀਬਾੜੀ ਵਾਲੀ ਜ਼ਮੀਨ ਵਪਾਰਕ ਰਿਹਾਇਸ਼ੀ	750000	15000	765000	ਪ੍ਰਤੀ ਏਕੜ	2%
36	ਰਾਜਨੀਪੁਰ (234)	ਖੇਤੀਬਾੜੀ ਵਾਲੀ ਜ਼ਮੀਨ	22000		22000	ਪ੍ਰਤੀ ਮਰਲਾ	0%
		ਮੈਨ ਸੜਕ ਉੱਪਰ 1 ਏਕੜ ਦੀ ਡੂੰਘਾਈ ਤੱਕ ਵਪਾਰਕ	820000		820000	ਪ੍ਰਤੀ ਏਕੜ	0%
37	ਚੱਕ ਬੜੋਏ (400)	ਰਿਹਾਇਸ਼ੀ	1600000		1600000	ਪ੍ਰਤੀ ਏਕੜ	0%
		ਖੇਤੀਬਾੜੀ ਵਾਲੀ ਜ਼ਮੀਨ	54000		54000	ਪ੍ਰਤੀ ਮਰਲਾ	0%
		ਵਪਾਰਕ	22000		22000	ਪ੍ਰਤੀ ਮਰਲਾ	0%
38	ਚੱਕ ਦੀਪੇਵਾਲ (403)	ਖੇਤੀਬਾੜੀ ਵਾਲੀ ਜ਼ਮੀਨ	900000	20000	920000	ਪ੍ਰਤੀ ਏਕੜ	2%
		ਵਪਾਰਕ	36000	1000	37000	ਪ੍ਰਤੀ ਮਰਲਾ	3%
		ਰਿਹਾਇਸ਼ੀ	22000		22600	ਪ੍ਰਤੀ ਮਰਲਾ	0%
39	ਚੱਗੂਵਾਲਾ (160)	ਖੇਤੀਬਾੜੀ ਵਾਲੀ ਜ਼ਮੀਨ	820000	25000	845000	ਪ੍ਰਤੀ ਏਕੜ	3%
		ਵਪਾਰਕ	36000	700	36700	ਪ੍ਰਤੀ ਮਰਲਾ	2%
		ਰਿਹਾਇਸ਼ੀ	22000		22000	ਪ੍ਰਤੀ ਮਰਲਾ	0%
40	ਚੱਕ ਅਰਾਈਆਂ (204)	ਖੇਤੀਬਾੜੀ ਵਾਲੀ ਜ਼ਮੀਨ	820000	30000	850000	ਪ੍ਰਤੀ ਏਕੜ	4%
		ਵਪਾਰਕ	1050000	50000	1100000	ਪ੍ਰਤੀ ਏਕੜ	5%
		ਰਿਹਾਇਸ਼ੀ	36000		36000	ਪ੍ਰਤੀ ਮਰਲਾ	0%
41	ਚੌੜ (210)	ਖੇਤੀਬਾੜੀ ਵਾਲੀ ਜ਼ਮੀਨ	22000		22000	ਪ੍ਰਤੀ ਮਰਲਾ	0%
		ਵਪਾਰਕ	820000	30000	850000	ਪ੍ਰਤੀ ਏਕੜ	4%
		ਰਿਹਾਇਸ਼ੀ	36000		36000	ਪ੍ਰਤੀ ਮਰਲਾ	0%
42	ਚੱਕ ਤਰੜਾ (206)	ਖੇਤੀਬਾੜੀ ਵਾਲੀ ਜ਼ਮੀਨ	22000		22000	ਪ੍ਰਤੀ ਮਰਲਾ	0%
		ਵਪਾਰਕ	820000		820000	ਪ੍ਰਤੀ ਏਕੜ	0%
		ਰਿਹਾਇਸ਼ੀ	37000		37000	ਪ੍ਰਤੀ ਮਰਲਾ	0%
		ਖੇਤੀਬਾੜੀ ਵਾਲੀ ਜ਼ਮੀਨ	22000		22000	ਪ੍ਰਤੀ ਮਰਲਾ	0%
		17R, 6, 7, 13, 14/1, 15, 16, 18R, 10/1, 10/2,11	820000		820000	ਪ੍ਰਤੀ ਏਕੜ	0%
		ਰਿਹਾਇਸ਼ੀ	37000		37000	ਪ੍ਰਤੀ ਮਰਲਾ	0%
		ਖੇਤੀਬਾੜੀ ਵਾਲੀ ਜ਼ਮੀਨ	22000		22000	ਪ੍ਰਤੀ ਮਰਲਾ	0%


 10/10/2017

43	ਛੋਟੇਪੁਰ (399)	ਵਪਾਰਕ ਰਿਹਾਇਸ਼ੀ			36000		36000		ਪ੍ਰਤੀ ਮਰਲਾ	0%
44	ਜੋਗੇਵਾਲ ਜੱਟਾਂ (398)	ਖੇਤੀਬਾੜੀ ਵਾਲੀ ਜ਼ਮੀਨ ਵਪਾਰਕ ਰਿਹਾਇਸ਼ੀ			22000		22000		ਪ੍ਰਤੀ ਮਰਲਾ	0%
45	ਜਫਰਵਾਲ (462)	ਖੇਤੀਬਾੜੀ ਵਾਲੀ ਜ਼ਮੀਨ ਵਪਾਰਕ ਰਿਹਾਇਸ਼ੀ			900000		900000		ਪ੍ਰਤੀ ਮਰਲਾ	0%
		ਖੇਤੀਬਾੜੀ ਵਾਲੀ ਜ਼ਮੀਨ ਵਪਾਰਕ ਰਿਹਾਇਸ਼ੀ			36000		36000		ਪ੍ਰਤੀ ਮਰਲਾ	0%
		ਖੇਤੀਬਾੜੀ ਵਾਲੀ ਜ਼ਮੀਨ ਵਪਾਰਕ ਰਿਹਾਇਸ਼ੀ			22000		22000		ਪ੍ਰਤੀ ਮਰਲਾ	0%
		ਖੇਤੀਬਾੜੀ ਵਾਲੀ ਜ਼ਮੀਨ ਵਪਾਰਕ ਰਿਹਾਇਸ਼ੀ			900000	20000	920000		ਪ੍ਰਤੀ ਮਰਲਾ	2%
		ਖੇਤੀਬਾੜੀ ਵਾਲੀ ਜ਼ਮੀਨ ਵਪਾਰਕ ਰਿਹਾਇਸ਼ੀ			36000		36000		ਪ੍ਰਤੀ ਮਰਲਾ	0%
		ਖੇਤੀਬਾੜੀ ਵਾਲੀ ਜ਼ਮੀਨ ਵਪਾਰਕ ਰਿਹਾਇਸ਼ੀ			23000		23000		ਪ੍ਰਤੀ ਮਰਲਾ	0%
		ਖੇਤੀਬਾੜੀ ਵਾਲੀ ਜ਼ਮੀਨ ਵਪਾਰਕ ਰਿਹਾਇਸ਼ੀ			900000	25000	925000		ਪ੍ਰਤੀ ਮਰਲਾ	3%
		ਖੇਤੀਬਾੜੀ ਵਾਲੀ ਜ਼ਮੀਨ ਵਪਾਰਕ ਰਿਹਾਇਸ਼ੀ			2300000	45000	2345000		ਪ੍ਰਤੀ ਮਰਲਾ	2%
46	ਜੌੜਾਂ ਛੱਤਰਾਂ (221)	ਮੇਨ ਸੜਕ ਉੱਪਰ 1 ਏਕੜ ਦੀ ਡੂੰਘਾਈ ਤੱਕ	4R, 11, 12, 13, 18, 19, 20, 3R, 12, 14, 15, 16, 17, 18 3R, 8, 9, 10, 11/1, 11/2, 12/1/2, 12/2, 13, 14, 17/1, 17/2, 18, 19, 20, 4R, 6, 7/1, 7/2, 8/1, 8/2, 9/1, 9/2, 10, 11/1, 11/2, 20/1, 20/2, 21, 22/1, 22/2, 23, 24, 17/1, 17/2, 15, 16, 13, 12, 14/1, 14/2, 5R, 13, 14, 15, 16/1, 16/2, 25/1, 25/2, 17/1, 17/2, 24/1, 24/2, 18/1, 18/2, 23/1, 23/2, 22/1/1, 22/1/2, 22/2, 21, 6R, 24, 25/1/1, 25/1/2, 25/1/3, 25/2, 55R, 56R, 57R, 9R 1, 2		1600000	80000	1680000		ਪ੍ਰਤੀ ਏਕੜ	5%
47	ਜੋਈਆਂ (228)	ਵਪਾਰਕ ਰਿਹਾਇਸ਼ੀ ਖੇਤੀਬਾੜੀ ਵਾਲੀ ਜ਼ਮੀਨ ਵਪਾਰਕ ਰਿਹਾਇਸ਼ੀ ਖੇਤੀਬਾੜੀ ਵਾਲੀ ਜ਼ਮੀਨ			59000	1500	60500		ਪ੍ਰਤੀ ਮਰਲਾ	3%
		ਵਪਾਰਕ ਰਿਹਾਇਸ਼ੀ			27000	500	27500		ਪ੍ਰਤੀ ਮਰਲਾ	2%
		ਵਪਾਰਕ ਰਿਹਾਇਸ਼ੀ			920000	20000	940000		ਪ੍ਰਤੀ ਮਰਲਾ	2%
		ਵਪਾਰਕ ਰਿਹਾਇਸ਼ੀ			36000		36000		ਪ੍ਰਤੀ ਮਰਲਾ	0%
		ਵਪਾਰਕ ਰਿਹਾਇਸ਼ੀ			23000		23000		ਪ੍ਰਤੀ ਮਰਲਾ	0%
		ਵਪਾਰਕ ਰਿਹਾਇਸ਼ੀ			820000		820000		ਪ੍ਰਤੀ ਮਰਲਾ	0%

JOINT SUB-DIVISIONAL
OFFICER
DHARUWALA

10/11/2024

48	ਡਡਵਾਂ (394)	ਮੇਨ ਸੜਕ ਉੱਪਰ 1 ਏਕੜ ਦੀ ਡੂੰਘਾਈ ਤੱਕ	22R, 1/1, 1/2, 1/3, 2/1, 2/2, 3, 4, 7, 8/1, 8/2, 8/3, 9/1, 10, 23R, 3, 4/1/1, 4/1/2, 4/1/3, 4/1, 5/1/1, 5/1/2, 5/1/3, 5/2, 6/1, 19R, 11, 12, 13, 14, 17/1, 17/2, 10, 17R, 8, 9, 13, 14, 15, 16, 18R, 3, 16R, 20, 21, 22, 23, 65, 66, 68	1700000	35000	1735000	ਪ੍ਰਤੀ ਏਕੜ	2%
49	ਤੱਤਲੇ (213)	ਵਪਾਰਕ		66000	2000	68000	ਪ੍ਰਤੀ ਮਰਲਾ	3%
		ਰਿਹਾਇਸ਼ੀ		36000	700	36700	ਪ੍ਰਤੀ ਮਰਲਾ	2%
49	ਤੱਤਲੇ (213)	ਖੇਤੀਬਾੜੀ ਵਾਲੀ ਜ਼ਮੀਨ		1300000	25000	1325000	ਪ੍ਰਤੀ ਏਕੜ	2%
		ਲਿੰਕ ਸੜਕ ਉੱਪਰ 1 ਏਕੜ ਦੀ ਡੂੰਘਾਈ ਤੱਕ	24R, 1, 2/1, 2/2, 9/1, 9/2/1, 9/2/2, 10/1, 10/2, 11, 12/1, 12/2	1600000	50000	1650000	ਪ੍ਰਤੀ ਏਕੜ	3%
50	ਤੂੰਗ (207)	ਵਪਾਰਕ		53000		53000	ਪ੍ਰਤੀ ਮਰਲਾ	0%
		ਰਿਹਾਇਸ਼ੀ		22000		22000	ਪ੍ਰਤੀ ਮਰਲਾ	0%
50	ਤੂੰਗ (207)	ਖੇਤੀਬਾੜੀ ਵਾਲੀ ਜ਼ਮੀਨ		820000	30000	850000	ਪ੍ਰਤੀ ਏਕੜ	4%
		ਮੇਨ ਸੜਕ ਉੱਪਰ 1 ਏਕੜ ਦੀ ਡੂੰਘਾਈ ਤੱਕ	14R 6/1, 6/2, 6/3, 14, 7, 15, 16/2, 17, 18, 13/2, 13/1, 19, 22/2, 22/2, 21, 13R, 24/1, 24/2, 23, 22, 45, 46	1500000	45000	1545000	ਪ੍ਰਤੀ ਏਕੜ	3%
51	ਬੋਹ ਤਿੱਖਾ (402)	ਵਪਾਰਕ		54000	1000	55000	ਪ੍ਰਤੀ ਮਰਲਾ	2%
		ਰਿਹਾਇਸ਼ੀ		24000		24000	ਪ੍ਰਤੀ ਮਰਲਾ	0%
51	ਬੋਹ ਤਿੱਖਾ (402)	ਖੇਤੀਬਾੜੀ ਵਾਲੀ ਜ਼ਮੀਨ		900000	27000	927000	ਪ੍ਰਤੀ ਏਕੜ	3%
		ਵਪਾਰਕ		54000		54000	ਪ੍ਰਤੀ ਮਰਲਾ	0%
52	ਦੇਵੀਦਾਸਪੁਰ (407)	ਰਿਹਾਇਸ਼ੀ		22000		22600	ਪ੍ਰਤੀ ਮਰਲਾ	0%
		ਖੇਤੀਬਾੜੀ ਵਾਲੀ ਜ਼ਮੀਨ		820000	25000	845000	ਪ੍ਰਤੀ ਏਕੜ	3%
52	ਦੇਵੀਦਾਸਪੁਰ (407)	ਵਪਾਰਕ		54000		54000	ਪ੍ਰਤੀ ਮਰਲਾ	0%
		ਰਿਹਾਇਸ਼ੀ		22000		22000	ਪ੍ਰਤੀ ਮਰਲਾ	0%
53	ਦਾਖਲਾ (155)	ਖੇਤੀਬਾੜੀ ਵਾਲੀ ਜ਼ਮੀਨ		820000	25000	845000	ਪ੍ਰਤੀ ਏਕੜ	3%
		ਲਿੰਕ ਸੜਕ ਉੱਪਰ 1 ਏਕੜ ਦੀ ਡੂੰਘਾਈ ਤੱਕ	5R, 5, 4R, 1, 2/1, 2/2, 3, 4, 7, 8, 9, 6, 15, 14, 3R, 10, 11, 20/1, 12, 19, 13, 18, 19, 24, 16, 25, 2R, 21, 22, 11R, 1, 2	1100000	20000	1120000	ਪ੍ਰਤੀ ਏਕੜ	2%
		ਵਪਾਰਕ		54000	1000	55000	ਪ੍ਰਤੀ ਮਰਲਾ	2%
		ਰਿਹਾਇਸ਼ੀ		22000		22000	ਪ੍ਰਤੀ ਮਰਲਾ	0%
		ਖੇਤੀਬਾੜੀ ਵਾਲੀ ਜ਼ਮੀਨ		800000	16000	816000	ਪ੍ਰਤੀ ਏਕੜ	2%

(Handwritten Signature)

Distt. Collector
Gurdaspur

54	ਨਰਪੁਰ (209)	ਲਿੰਕ ਸੜਕ ਉੱਪਰ 1 ਏਕੜ ਦੀ ਡੂੰਘਾਈ ਤੱਕ ਵਪਾਰਕ ਰਿਹਾਇਸ਼ੀ		1600000	30000	1630000	ਪ੍ਰਤੀ ਏਕੜ	2%
55	ਪੀਰ ਦੀ ਸੇਨ (373)	ਖੇਤੀਬਾੜੀ ਵਾਲੀ ਜ਼ਮੀਨ		820000	30000	850000	ਪ੍ਰਤੀ ਏਕੜ	4%
		ਲਿੰਕ ਸੜਕ ਉੱਪਰ 1 ਏਕੜ ਦੀ ਡੂੰਘਾਈ ਤੱਕ ਵਪਾਰਕ ਰਿਹਾਇਸ਼ੀ		1500000	60000	1560000	ਪ੍ਰਤੀ ਏਕੜ	4%
56	ਪੂਰੋਵਾਲ ਰਾਜਪੂਤਾਂ (230)	ਖੇਤੀਬਾੜੀ ਵਾਲੀ ਜ਼ਮੀਨ		54000		54000	ਪ੍ਰਤੀ ਮਰਲਾ	0%
		ਵਪਾਰਕ ਰਿਹਾਇਸ਼ੀ		27000		27000	ਪ੍ਰਤੀ ਮਰਲਾ	0%
57	ਪੂਰੋਵਾਲ ਅਰਾਈਆਂ (215)	ਖੇਤੀਬਾੜੀ ਵਾਲੀ ਜ਼ਮੀਨ		900000	20000	920000	ਪ੍ਰਤੀ ਏਕੜ	2%
		ਵਪਾਰਕ ਰਿਹਾਇਸ਼ੀ		54000	1000	55000	ਪ੍ਰਤੀ ਮਰਲਾ	2%
58	ਪੂਰੋਵਾਲ ਜੱਟਾਂ (227)	ਖੇਤੀਬਾੜੀ ਵਾਲੀ ਜ਼ਮੀਨ		22000		22000	ਪ੍ਰਤੀ ਮਰਲਾ	0%
		ਵਪਾਰਕ ਰਿਹਾਇਸ਼ੀ		820000	25000	845000	ਪ੍ਰਤੀ ਏਕੜ	3%
59	ਬੜੋਏ (460)	ਖੇਤੀਬਾੜੀ ਵਾਲੀ ਜ਼ਮੀਨ		54000		54000	ਪ੍ਰਤੀ ਮਰਲਾ	0%
		ਵਪਾਰਕ ਰਿਹਾਇਸ਼ੀ		22000		22000	ਪ੍ਰਤੀ ਮਰਲਾ	0%
60	ਬੱਲ (404)	ਖੇਤੀਬਾੜੀ ਵਾਲੀ ਜ਼ਮੀਨ		820000	25000	845000	ਪ੍ਰਤੀ ਏਕੜ	3%
		ਲਿੰਕ ਸੜਕ ਉੱਪਰ 1 ਏਕੜ ਦੀ ਡੂੰਘਾਈ ਤੱਕ	7R, 6, 2/2, 8/2, 9/1, 9/2, 14/1, 15/1, 15/2, 7/1, 7/2, 8/1, 8/2, 10, 11/1, 6R, 11, 20/1, 20/2, 22/1, 23/2/1, 23/2/2, 19R, 4, 5, 4R, 23, 24	1500000	75000	1575000	ਪ੍ਰਤੀ ਏਕੜ	5%
61	ਬੰਦਿਆਵਾਲਾਂ (347)	ਵਪਾਰਕ ਰਿਹਾਇਸ਼ੀ		66000		66000	ਪ੍ਰਤੀ ਮਰਲਾ	0%
		ਖੇਤੀਬਾੜੀ ਵਾਲੀ ਜ਼ਮੀਨ		29000		29000	ਪ੍ਰਤੀ ਮਰਲਾ	0%
		ਵਪਾਰਕ ਰਿਹਾਇਸ਼ੀ		820000	25000	845000	ਪ੍ਰਤੀ ਏਕੜ	3%
		ਵਪਾਰਕ ਰਿਹਾਇਸ਼ੀ		36000		36000	ਪ੍ਰਤੀ ਮਰਲਾ	0%
		ਵਪਾਰਕ ਰਿਹਾਇਸ਼ੀ		22000		22000	ਪ੍ਰਤੀ ਮਰਲਾ	0%

JOINT SUB REGISTRAR Distt. Collector
DHARMAJOT Gurdaspur

		ਵਪਾਰਕ			36000		36000		ਪ੍ਰਤੀ ਮਹਲਾ	0%
		ਰਿਹਾਇਸ਼ੀ			22000		22000		ਪ੍ਰਤੀ ਮਹਲਾ	0%
		ਖੇਤੀਬਾੜੀ ਵਾਲੀ ਜ਼ਮੀਨ			750000	15000	765000		ਪ੍ਰਤੀ ਏਕੜ	2%
		ਸਲਾਬ			600000		600000		ਪ੍ਰਤੀ ਏਕੜ	0%
70	ਮਸੀਤ (202)	ਵਪਾਰਕ			36000		36000		ਪ੍ਰਤੀ ਮਹਲਾ	0%
		ਰਿਹਾਇਸ਼ੀ			22000		22000		ਪ੍ਰਤੀ ਮਹਲਾ	0%
		ਖੇਤੀਬਾੜੀ ਵਾਲੀ ਜ਼ਮੀਨ			750000	15000	765000		ਪ੍ਰਤੀ ਏਕੜ	2%
		ਸਲਾਬ/ਛੱਬ			600000		600000		ਪ੍ਰਤੀ ਏਕੜ	0%
71	ਮੰਗਲਸੈਣ (232)	ਮੈਨ ਸੜਕ ਉੱਪਰ 1 ਏਕੜ ਦੀ ਫੁੰਘਾਈ ਤੱਕ		1R, 13, 14, 15, 16, 2R, 16, 17, 18, 19, 20,	1600000	30000	1630000		ਪ੍ਰਤੀ ਏਕੜ	2%
		ਵਪਾਰਕ			54000		54000		ਪ੍ਰਤੀ ਮਹਲਾ	0%
		ਰਿਹਾਇਸ਼ੀ			22000		22000		ਪ੍ਰਤੀ ਮਹਲਾ	0%
		ਖੇਤੀਬਾੜੀ ਵਾਲੀ ਜ਼ਮੀਨ			820000	25000	845000		ਪ੍ਰਤੀ ਏਕੜ	3%
72	ਚਾਨ (156)	ਮੈਨ ਸੜਕ ਉੱਪਰ 1 ਏਕੜ ਦੀ ਫੁੰਘਾਈ ਤੱਕ		44R, 16/1, 25, 43R, 20, 21/1, 21/2, 22/1, 22/2, 23, 46R, 1, 2, 3/1, 3/2, 4	1200000	60000	1260000		ਪ੍ਰਤੀ ਏਕੜ	5%
		ਵਪਾਰਕ			36000		36000		ਪ੍ਰਤੀ ਮਹਲਾ	0%
		ਰਿਹਾਇਸ਼ੀ			22000		22000		ਪ੍ਰਤੀ ਮਹਲਾ	0%
		ਖੇਤੀਬਾੜੀ ਵਾਲੀ ਜ਼ਮੀਨ			820000	25000	845000		ਪ੍ਰਤੀ ਏਕੜ	3%
		ਸਲਾਬ			600000		600000		ਪ੍ਰਤੀ ਏਕੜ	0%
73	ਰਾਜਪੁਰਾ (229)	ਲਿੰਕ ਸੜਕ ਉੱਪਰ 1 ਏਕੜ ਦੀ ਫੁੰਘਾਈ ਤੱਕ		4R, 16, 21, 3R, 22/1, 22/2, 8R, 1, 10, 11/1, 11/2, 15, 16/1, 16/2, 17, 24/1, 26, 24/2, 25/1, 25/2, 13R, 3/1, 3/2, 4/1, 4/2, 7, 8, 13, 18, 19, 22, 15R, 2, 9, 12, 93R, 43R, 44R, 47R, 9R, 9, 10, 12/1, 12/2, 14/1, 14/2, 18, 23, 11R, 3, 4, 7	1600000	80000	1680000		ਪ੍ਰਤੀ ਏਕੜ	5%
		ਵਪਾਰਕ			54000		54000		ਪ੍ਰਤੀ ਮਹਲਾ	0%
		ਰਿਹਾਇਸ਼ੀ			22000		22000		ਪ੍ਰਤੀ ਮਹਲਾ	0%
		ਖੇਤੀਬਾੜੀ ਵਾਲੀ ਜ਼ਮੀਨ			820000	25000	845000		ਪ੍ਰਤੀ ਏਕੜ	3%
74	ਲੋਹਲ (386)	ਵਪਾਰਕ			72000		72000		ਪ੍ਰਤੀ ਮਹਲਾ	0%
		ਰਿਹਾਇਸ਼ੀ			40000		40000		ਪ੍ਰਤੀ ਮਹਲਾ	0%
		ਖੇਤੀਬਾੜੀ ਵਾਲੀ ਜ਼ਮੀਨ			1200000	35000	1235000		ਪ੍ਰਤੀ ਏਕੜ	3%

26

2021

		ਬਾਈਪਾਸ ਤੋਂ 1 ਏਕੜ	4R, 15/2, 16, 17, 24/1, 24/2, 25, 5R, 12, 22, 7R, 5, 6, 7, 8, 12, 13, 14, 17, 18, 19, 21, 22, 23, 17R, 5, 6, 15, 16, 17, 24, 25, 18R, 2/1, 2/2, 9, 10, 11, 20, 21, 27R, 12, 13, 18, 19, 22, 23, 28R, 1, 2, 10, 26R, 25, 29R, 4, 5/1, 5/2, 5/3, 6, 7, 8, 29R, 9, 12, 13	2200000	45000	2245000	ਪ੍ਰਤੀ ਏਕੜ	2%
75	ਲੱਲੰਗਲ (157)	ਦਪਾਰਕ		36000		36000	ਪ੍ਰਤੀ ਮਹਲਾ	0%
		ਰਿਹਾਇਸ਼ੀ		22000		22000	ਪ੍ਰਤੀ ਮਹਲਾ	0%
		ਖੇਤੀਬਾੜੀ ਵਾਲੀ ਜ਼ਮੀਨ		800000	25000	825000	ਪ੍ਰਤੀ ਏਕੜ	3%
		ਸਲਾਬ/ਛੱਬ		600000		600000	ਪ੍ਰਤੀ ਏਕੜ	0%
76	ਲੱਖੋਵਾਲ (201)	ਦਪਾਰਕ		36000		36000	ਪ੍ਰਤੀ ਮਹਲਾ	0%
		ਰਿਹਾਇਸ਼ੀ		23000		23000	ਪ੍ਰਤੀ ਮਹਲਾ	0%
		ਖੇਤੀਬਾੜੀ ਵਾਲੀ ਜ਼ਮੀਨ		820000	25000	845000	ਪ੍ਰਤੀ ਏਕੜ	3%
77	ਲੰਗਾਹ (226)	ਦਪਾਰਕ		36000		36000	ਪ੍ਰਤੀ ਮਹਲਾ	0%
		ਰਿਹਾਇਸ਼ੀ		27000		27000	ਪ੍ਰਤੀ ਮਹਲਾ	0%
		ਖੇਤੀਬਾੜੀ ਵਾਲੀ ਜ਼ਮੀਨ		900000	20000	920000	ਪ੍ਰਤੀ ਏਕੜ	2%
78	ਵਰਸੋਲਾ (205)	ਮੇਨ ਸੜਕ ਉੱਪਰ 1 ਏਕੜ ਦੀ ਡੂੰਘਾਈ ਤੱਕ	17, 18, 19, 21, 22, 25, 26, 44, 50, 52, 56, 57, 101, 102, 104, 98, 99, 100, 105, 116, 117, 118, 119, 120, 121, 150, 151, 152, 153, 159, 160, 337, 338, 353, 354, 348, 355, 360, 361, 367, 362, 369, 373, 374, 379, 378, 380, 385, 386, 387, 388, 390, 392, 393, 398, 399, 400, 401	1400000	40000	1440000	ਪ੍ਰਤੀ ਏਕੜ	3%
		ਦਪਾਰਕ		54000	1000	54800	ਪ੍ਰਤੀ ਮਹਲਾ	2%
		ਰਿਹਾਇਸ਼ੀ		30000		36000	ਪ੍ਰਤੀ ਮਹਲਾ	0%
		ਖੇਤੀਬਾੜੀ ਵਾਲੀ ਜ਼ਮੀਨ		900000	20000	920000	ਪ੍ਰਤੀ ਏਕੜ	2%

JOINT SUB-DIVISIONAL
MAGISTRAR


Distt. Collector
Gurdaspur

79	ਧਾਰੀਵਾਲ (388)	ਮੇਨ ਸੜਕ ਉੱਪਰ 1 ਏਕੜ ਦੀ ਡੂੰਘਾਈ ਤੱਕ	3R, 23, 24, 9R, 4, 5, 6, 7	4000000	200000	4200000	ਪ੍ਰਤੀ ਏਕੜ	5%
		ਵਪਾਰਕ ਅੰਦਰ ਹਦੂਦ ਕਮੇਟੀ						
		ਰੇਲਵੇ ਲਾਇਨ ਰੋਡ		400000	20000	420000	ਪ੍ਰਤੀ ਮਰਲਾ	5%
		ਫੱਤੇਨੰਗਲ ਰੋਡ		400000	20000	420000	ਪ੍ਰਤੀ ਮਰਲਾ	5%
		ਬਿਜਲੀ ਘਰ ਰੈਸਟ ਹਾਊਸ ਰੋਡ (ਦੁਕਾਨਾਂ)		260000	15000	275000	ਪ੍ਰਤੀ ਮਰਲਾ	5%
		ਪੰਡਿਤ ਰਾਮ ਸ਼ਰਨ ਕਲੋਨੀ (ਦੁਕਾਨਾਂ)		170000	8000	178000	ਪ੍ਰਤੀ ਮਰਲਾ	5%
		ਪੁਰਾਣਾ ਧਾਰੀਵਾਲ (ਦੁਕਾਨਾਂ)		100000	5000	105000	ਪ੍ਰਤੀ ਮਰਲਾ	5%
		ਮਾਡਲ ਟਾਊਨ (ਦੁਕਾਨਾਂ)		100000	5000	105000	ਪ੍ਰਤੀ ਮਰਲਾ	5%
		ਲੁਧਿਆਣਾ ਮੁਹੱਲਾਂ (ਦੁਕਾਨਾਂ)		100000	5000	105000	ਪ੍ਰਤੀ ਮਰਲਾ	5%
		ਮਝੀਆਂ ਮੁਹੱਲਾਂ (ਦੁਕਾਨਾਂ)		100000	5000	105000	ਪ੍ਰਤੀ ਮਰਲਾ	5%
		ਫੱਤੇਨੰਗਲ, ਖੰਡਾ ਰੋਡ ਦੁਕਾਨਾਂ		100000	5000	105000	ਪ੍ਰਤੀ ਮਰਲਾ	5%
		ਰਣੀਆਂ (ਦੁਕਾਨਾਂ)		100000	5000	105000	ਪ੍ਰਤੀ ਮਰਲਾ	5%
		ਫੱਤੇਨੰਗਲ (ਦੁਕਾਨਾਂ)		100000	5000	105000	ਪ੍ਰਤੀ ਮਰਲਾ	5%
		ਫੱਤੇਨੰਗਲ ਜੀ.ਟੀ.ਰੋਡ ਤੇ ਦੁਕਾਨਾਂ ਅੰਦਰ ਹਦੂਦ ਕਮੇਟੀ		660000	40000	700000	ਪ੍ਰਤੀ ਮਰਲਾ	5%
		ਡਡਵਾਂ ਰੋਡ (ਦੁਕਾਨਾਂ)		550000	30000	580000	ਪ੍ਰਤੀ ਮਰਲਾ	5%
		ਮਿਸ਼ਨ ਹਸਪਤਾਲ ਰੋਡ (ਦੁਕਾਨਾਂ)		600000	30000	630000	ਪ੍ਰਤੀ ਮਰਲਾ	5%
		ਰਣੀਆਂ ਜੀ.ਟੀ.ਰੋਡ ਤੇ ਦੁਕਾਨਾਂ ਅੰਦਰ ਹਦੂਦ ਕਮੇਟੀ		600000	30000	630000	ਪ੍ਰਤੀ ਮਰਲਾ	5%
		ਚਿਹਾਇਸ਼ੀ ਅੰਦਰ ਹਦੂਦ ਕਮੇਟੀ						
		ਰੇਲਵੇ ਲਾਇਨ ਰੋਡ ਤੇ ਬੈਂਕ ਸਾਇਡ ਈ.ਐੱਸ.ਆਈ. ਡਿਸਪੋਸਰੀ		45000	2000	47000	ਪ੍ਰਤੀ ਮਰਲਾ	5%
		ਫੱਤੇਨੰਗਲ						
		ਬਿਜਲੀ ਘਰ ਰੈਸਟ ਹਾਊਸ ਰੋਡ		45000	2000	47000	ਪ੍ਰਤੀ ਮਰਲਾ	5%
		ਆਸੀਆਨਾ ਕਲੋਨੀ/ ਡਾਕਰਟ ਕਲੋਨੀ		80000	4000	84000	ਪ੍ਰਤੀ ਮਰਲਾ	5%
		ਰੋਡ ਤੇ ਬੈਂਕ ਸਾਈਡ ਢਿਲੋਂ ਹਸਪਤਾਲ		80000	4000	84000	ਪ੍ਰਤੀ ਮਰਲਾ	5%
		ਪੰਡਿਤ ਰਾਮ ਸ਼ਰਨ ਕਲੋਨੀ		80000	4000	84000	ਪ੍ਰਤੀ ਮਰਲਾ	5%
		ਪੁਰਾਣਾ ਧਾਰੀਵਾਲ		45000	2000	47000	ਪ੍ਰਤੀ ਮਰਲਾ	5%

JOINT SUB REGISTRAR
DHARIVAL

Director
G...

ਮਾਡਲ ਟਾਊਨ			45000	2000	47000	ਪ੍ਰਤੀ ਮਰਲਾ	5%
ਲੁਧਿਆਣਾ ਮੁਹੱਲਾ			45000	2000	47000	ਪ੍ਰਤੀ ਮਰਲਾ	5%
ਮੜੀਆਂ ਮੁਹੱਲਾ			45000	2000	47000	ਪ੍ਰਤੀ ਮਰਲਾ	5%
ਬੈਕ ਸਾਈਡ ਦਾਣਾ ਮੰਡੀ ਬੇਦੀ ਕਲੋਨੀ			48000	2500	50500	ਪ੍ਰਤੀ ਮਰਲਾ	5%
ਰਣੀਆਂ			48000	2500	50500	ਪ੍ਰਤੀ ਮਰਲਾ	5%
ਫੱਤੇਨੰਗਲ			48000	2500	50500	ਪ੍ਰਤੀ ਮਰਲਾ	5%
ਦਾਣਾ ਮੰਡੀ ਅੰਦਰ ਮੰਡੀ ਬੋਰਡ ਪਲਾਟ			52000	2500	57500	ਪ੍ਰਤੀ ਮਰਲਾ	5%
ਫੱਤੇਨੰਗਲ, ਜੀ.ਟੀ. ਰੋਡ, ਬਖਸ਼ੀ ਕਲੋਨੀ, ਵਰਸਾ ਕਲੋਨੀ			50000	2500	52500	ਪ੍ਰਤੀ ਮਰਲਾ	5%
ਸੰਤੋਸੀ ਮਾਤਾ ਮੰਦਿਰ ਰੋਡ ਵਪਾਰਕ			300000	15000	315000	ਪ੍ਰਤੀ ਮਰਲਾ	5%
ਕ੍ਰਿਸ਼ਨਾ ਗਲੀ-1,2 ਤੇ 3			55000	2500	57500	ਪ੍ਰਤੀ ਮਰਲਾ	5%
ਸੰਤੋਸੀ ਮਾਤਾ ਮੰਦਿਰ ਰੋਡ ਰਿਹਾਇਸ਼ੀ/ਗਲੀ ਘੁਮਿਆਰਾਂ ਤੇ ਗਲੀ ਖੱਤਰੀਆਂ			55000	2500	57500	ਪ੍ਰਤੀ ਮਰਲਾ	5%
ਗੋਪਾਲ ਨਗਰ ਵਪਾਰਕ			75000	3500	78500	ਪ੍ਰਤੀ ਮਰਲਾ	5%
ਗੋਪਾਲ ਨਗਰ ਰਿਹਾਇਸ਼ੀ			52000	2500	54500	ਪ੍ਰਤੀ ਮਰਲਾ	5%
ਕ੍ਰਿਸ਼ਨਾ ਬਾਜ਼ਾਰ ਵਪਾਰਕ			165000	8000	173000	ਪ੍ਰਤੀ ਮਰਲਾ	5%
ਕ੍ਰਿਸ਼ਨਾ ਬਾਜ਼ਾਰ ਰਿਹਾਇਸ਼ੀ			60000	3000	63000	ਪ੍ਰਤੀ ਮਰਲਾ	5%
ਗਲੀ ਜਸਵੰਤ ਰਾਏ ਵਪਾਰਕ			120000	6000	126000	ਪ੍ਰਤੀ ਮਰਲਾ	5%
			60000	3000	63000	ਪ੍ਰਤੀ ਮਰਲਾ	5%
			4000000	200000	4200000	ਪ੍ਰਤੀ ਏਕੜ	5%
			3500000	175000	3675000	ਪ੍ਰਤੀ ਏਕੜ	3%
ਗਲੀ ਜਸਵੰਤ ਰਾਏ ਤੇ ਗਲੀ ਖਾਲ ਵਾਲੀ ਤੇ ਗਲੀ ਆਰੀਆਂ ਸਮਾਜ (ਰਿਹਾਇਸ਼ੀ)							
ਖੇਤੀਬਾੜੀ ਵਾਲੀ ਜ਼ਮੀਨ (ਕਮੇਟੀ ਦੀ ਹੱਦ ਅੰਦਰ)			4000000	200000	4200000	ਪ੍ਰਤੀ ਏਕੜ	5%
ਕਮੇਟੀ ਦੀ ਹੱਦ ਤੋਂ ਬਾਹਰ							



 JOINT SUB REGISTRAR
 DHARHWAL


80	ਅਲੀਸ਼ੋਰ (218)	ਵਪਾਰਕ ਰਿਹਾਇਸ਼ੀ	20R, 16, 17, 18, 23/1, 23/2, 24/1, 24/2, 25, 21R, 20, 21, 19, 22/1, 22/23/1, 23/2, 24/1, 24/2, 17/1/1, 17/1/2, 17/2/2, 18/1, 18/2/1, 18/2/2	36000	3000	39000	ਪ੍ਰਤੀ ਮਰਲਾ	5%
		ਰਿਹਾਇਸ਼ੀ		22000	500	22500	ਪ੍ਰਤੀ ਮਰਲਾ	5%
		ਖੇਤੀਬਾੜੀ ਵਾਲੀ ਜ਼ਮੀਨ		820000	25000	845000	ਪ੍ਰਤੀ ਏਕੜ	3%
81	ਪਰਸੋ ਕਾ ਪਿੰਡ (214)	ਵਪਾਰਕ ਰਿਹਾਇਸ਼ੀ		36000	1000	37000	ਪ੍ਰਤੀ ਮਰਲਾ	3%
		ਰਿਹਾਇਸ਼ੀ		22000	800	22800	ਪ੍ਰਤੀ ਮਰਲਾ	4%
		ਖੇਤੀਬਾੜੀ ਵਾਲੀ ਜ਼ਮੀਨ		820000	25000	845000	ਪ੍ਰਤੀ ਏਕੜ	3%


1) ਜੇਕਰ ਕਿਸੇ ਪਿੰਡ ਦਾ ਰੇਟ ਸਹਿਵਨ ਰਹਿ ਗਿਆ ਹੋਵੇ ਤਾਂ ਨਾਲ ਵਾਲੇ ਪਿੰਡ ਦੇ ਰਕਬੇ ਜਾਂ ਮੁਹਲੇ ਦਾ ਰੇਟ ਲਗਾਇਆ ਜਾਵੇਗਾ ।


- 2) ਮਿਊਂਸਪਲ ਕਮੇਟੀ ਦੀ ਹਦੂਦ ਅੰਦਰ 0 ਤੋਂ 2 ਮਰਲੇ ਤੱਕ ਰਜਿਸਟਰੀ ਦਾ ਰੇਟ ਕਮਰਸ਼ੀਅਲ ਲਗੇਗਾ ।
- 3) ਮਿਊਂਸਪਲ ਕਮੇਟੀ ਦੀ ਹਦੂਦ ਅੰਦਰ 0 -1 ਮਰਲੇ ਤੋਂ ਘੱਟ ਰਕਬੇ ਦਾ ਰੇਟ 0-1 ਮਰਲੇ ਅਨੁਸਾਰ ਹੋਵੇਗਾ ।
- 4) ਮਿਊਂਸਪਲ ਕਮੇਟੀ ਦੀ ਹਦੂਦ ਅੰਦਰ 2-0 ਕਨਾਲ ਤੱਕ ਦਾ ਰਕਬਾ ਰਿਹਾਇਸ਼ੀ/ਕਮਰਸ਼ੀਅਲ ਗਿਣਿਆ ਜਾਵੇਗਾ ।
- 5) ਕੁਲੈਕਟਰ ਰੇਟ ਸਾਲ 2014-15 ਵਿਚ 1% ਤੋਂ 5% ਤੱਕ ਦਾ ਵਾਧਾ ਕੀਤਾ ਗਿਆ ਹੈ । ਜੀ.ਐਮ. ਡੀ.ਆਈ.ਸੀ. ਵਲੋਂ ਪ੍ਰਾਪਤ ਪੱਤਰ ਨੰਬਰ 1847/ ਮਿਤੀ 28-5-2014 ਵਿਚ ਸਬ ਤਹਿਸੀਲ
- 6) ਧਾਰੀਵਾਲ ਵਿਚ ਪਿੰਡ ਸੋਹਲ ਦੇ ਫੋਕਲ ਪੁਆਇੰਟ ਦਾ ਰਕਬਾ ਸ਼ਾਮਲ ਕਰ ਦਿਤਾ ਗਿਆ ਹੈ ।
- 7) ਪੰਜ ਸਾਲ ਤੋਂ ਵੱਧ ਪੁਰਾਣੀ ਉਸਾਰੀ 300/- ਰੁਪਏ ਪ੍ਰਤੀ ਵਰਗ ਫੁੱਟ ਅਤੇ ਪੰਜ ਸਾਲ ਤੋਂ ਘੱਟ ਪੁਰਾਣੀ ਉਸਾਰੀ 500/- ਰੁਪਏ ਪ੍ਰਤੀ ਵਰਗ ਫੁੱਟ ਬਣੀ ਹੋਈ ਬਿਲਡਿੰਗ ਦਾ ਰੇਟ ਲਗੇਗਾ ।
- 8) ਰਿਹਾਇਸ਼ੀ ਰਕਬਾ ਅੰਦਰ ਲਾਲ ਲਕੀਰ ਦਾ ਰੇਟ ਪਿੰਡ ਦੇ ਰਿਹਾਇਸ਼ੀ ਰੇਟ ਮੁਤਾਬਕ ਲਗਾਇਆ ਜਾਵੇਗਾ ।


ਸਰਟੀਫਿਕੇਟ : ਤਸਦੀਕ ਕੀਤਾ ਜਾਂਦਾ ਹੈ ਕਿ ਸਬ ਤਹਿਸੀਲ ਧਾਰੀਵਾਲ ਵਿਚ ਪੈਂਦੀਆਂ ਅਣ- ਅਧਿਕਾਰਤ ਕਲੋਨੀਆ ਦੇ ਕਮਰਸ਼ੀਅਲ/ਰਿਹਾਇਸ਼ੀ ਰੇਟ ਕੁਲੈਕਟਰ ਰੇਟਾਂ ਵਿਚ ਦਰਜ ਕਰ ਦਿਤੇ ਗਏ ਹਨ ।

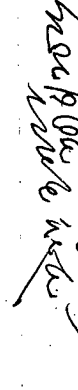

Sub Registrar
 ਤਹਿਸੀਲਦਾਰ
 ਧਾਰੀਵਾਲ


 ਤਹਿਸੀਲਦਾਰ
 ਗੁਰਦਾਸਪੁਰ


District Collector
 ਗੁਰਦਾਸਪੁਰ


General Manager
 Distt. Industries Centre
 Patola (Gurdaspur)


 ਡਿਵੈਲਪਮੈਂਟ ਅਤੇ ਪੰਚਾਇਤ
 ਧਾਰੀਵਾਲ


 ਵਣ ਮੰਡਲ ਅਫਸਰ
 ਗੁਰਦਾਸਪੁਰ
 ਗੁਰਦਾਸਪੁਰ ਵਣ ਮੰਡਲ
 ਗੁਰਦਾਸਪੁਰ

ਚੀਫ ਐਗਰੀਕਲਚਰ ਅਫਸਰ,
 ਗੁਰਦਾਸਪੁਰ।